


Zusatzinformationen bezüglich fester und freier Postenreihenfolge am Samstag

Die **Bahnen 1, 2, 3, 4** haben eine Mischung aus fester und freier Postenreihenfolge (semi-free order). Die Startenden erhalten am Start zwei Karten. Die erste Karte beinhaltet die Posten, welche in fester Reihenfolge anzufahren sind. Auf der zweiten Karte sind die Posten eingezeichnet, welche zu einem beliebigen Zeitpunkt, in beliebiger Reihenfolge getrennt oder gemischt mit den Posten der ersten Karte zwischen Start und Ziel geholt werden müssen. Im Ziel müssen die alle Posten beider Karten angefahren sein. Auf den beiden Karten ist die jeweilige Anzahl der Posten aufgedruckt. Die Summe der beiden Anzahlen ergeben die Gesamtpostenanzahl der jeweiligen Bahn.

Karte 1	Karte 2
1_long_ME_M20_fix 12 controls map 1 MTBO-DM Long 	1_long_ME_M20_free 7 controls map 2  MTBO-DM Long

Tipp: Stift nutzen und die freien Posten in die feste Reihenfolge planen.

Wettkampfinformationen

Deutsche Meisterschaft MTBO Langdistanz

6./7. Lauf Deutschlandcup

9. und 10. Juli 2022

Veranstalter:

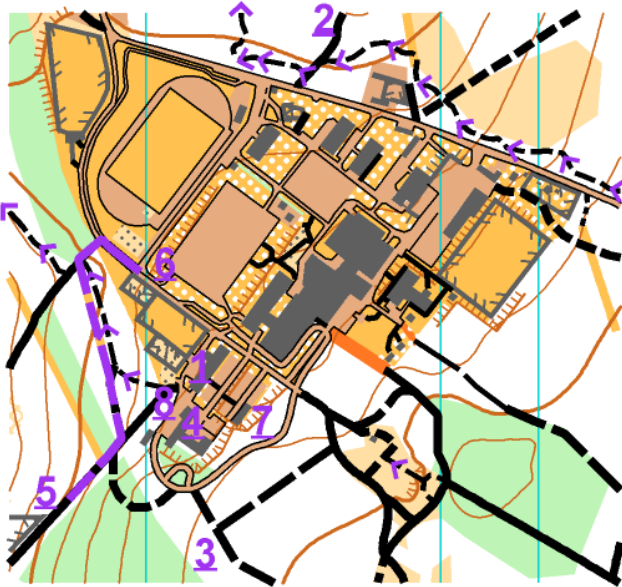
FA Mountainbike-Orientierung im DTB

Ausrichter:

SV Sachsen 90 Werdau e. V., Abt. Radsport

WKZ:

Sportpark Rabenberg (GPS: 50.455952, 12.743790)



1 Event center, Bike wash, Shower

2 Start Saturday

3 Start Sunday

4 Snack at Trail Café

5 Last control

6 Finish

7 Prize giving Saturday

8 Prize giving Sunday

Wettkampfleitung:

Mark Huster

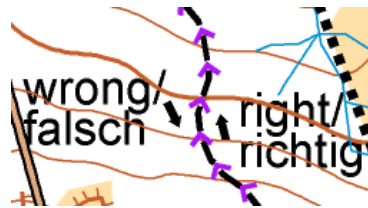
Anmeldung:

Am Wettkampftag ist jeweils Anmeldeschluss ein 1/2 Stunde vor Wettkampfbeginn!

Allgemeine Hinweise und Wettkampfbedingungen:

- Für die Deutsche Meisterschaft wird es entsprechend der Wettkampfbestimmungen eine Startpass- bzw. Lizenzkontrolle geben. Bei fehlender Lizenz oder Startpass ist nur die Wertung im DC möglich.
- Mit der Anmeldung erklärt sich jeder Teilnehmer mit der Veröffentlichung seiner Meldedaten in Start- und Ergebnislisten und eventueller Bilder in den Medien, sowie im Internet, einverstanden.
- Für ausreichenden Versicherungsschutz und Haftung bei entstehenden Schäden gegenüber Verbänden, Organisationen und Ämtern sowie private Personen, Helfern und Dritten zeichnet sich jeder Sportler/Verein selbst verantwortlich. Mit der Anmeldung erklärt sich jeder Teilnehmer damit einverstanden.
- Alle Sportler haben sich auch bei Aufgabe des Wettkampfes am Ziel zu melden!
- Trotz der hohen Aktualität der Karte (Überarbeitung: 05-06/2022) kam es in den letzten Wochen zu einigen Forstaktivitäten, wodurch mitunter Wege in Mitleidenschaft gezogen worden sind.
- Es werden Startnummern ausgegeben, welche für beide Tage gleich sind. Sie werden am Sonntag im Ziel vom Zielpersonal entfernt.
- Im Gelände (abseits der Wege) gibt es eingezäunte Bergbahnhinterlassenschaften (Tagbrüche). **Ein Betreten ist verboten und lebensgefährlich!**
- **Bei Wettkämpfen ist es wiederholt dazu gekommen, dass Gel-Packs und anderer Müll im Gelände zurückgelassen wurden. Bitte hinterlasst keinen Müll im Wald!**
- **Bei Wettkämpfen ist es wiederholt dazu gekommen, dass Postenstationen umgefahren wurden. Bitte geht sorgsam damit um.**
- **Bitte verhaltet euch angemessen im Sportpark (besonders bei schlechtem Wetter). Wir sind Gäste!**
- Es gelten die Wettkampfbedingungen MTBO sowie die Durchführungsbestimmungen MTBO in der aktuellen Fassung.
- Es sind ausschließlich die eingezeichneten Wege zu benutzen. Ein Verlassen des kartierten Bereiches während des Wettkampfes ist untersagt.

- Das Befahren (queren) der olivgrünen Flächen sowie der gelben Flächen ist verboten.
- Die Bestimmungen des Bundeswaldgesetzes und des Feld- und Forstordnungsgesetzes des Freistaates Sachsen sind einzuhalten:
 - generelles Rauchverbot im oder in der unmittelbaren Nähe des Waldes.
 - Benutzungspflicht der verzeichneten Wege und Pfade, sowie Einhaltung von Geländesperrungen.
 - Verbot des Betretens forstwirtschaftlicher Einrichtungen.
- Die StVO ist unbedingt einzuhalten. Dies gilt besonders im Bereich von öffentlichen Straßen:
 - Rechtsfahrgebot beachten.
 - Überholen nur links oder nach Absprache.
 - Bergfahrt geht vor Talfahrt!
 - Vorfahrtsregeln beachten.
 - Rücksichtnahme auf andere Verkehrsteilnehmer.
- Zum Teil können Routenwahlen über öffentliche Straßen (Ortschaft Breitenbrunn) sowie über das Wegenetz des Sportparks führen. Bitte besondere Rücksicht auf andere Verkehrsteilnehmer und Nutzer nehmen. Es gibt keine Sperrung öffentlicher Straßen oder Streckenposten, welche den Verkehr kontrollieren.
- Auf Fußgänger, Touristen und andere Radfahrer ist Rücksicht zu nehmen.
- Den Weisungen des Ausrichterteams ist Folge zu leisten!
- Für das Warmfahren ist die Straße zwischen Breitenbrunn und Sportpark sowie der Weg zum Start zu nutzen.
- Es ist darauf zu achten, dass auf dem Weg vom WKZ zum Start und im Zielbereich kein aktiver Fahrer behindert wird.
- Für die Trails des Trail-Centers besteht Einbahnpflicht. **Es ist strikt verboten, diese Wege entgegen der angegebenen Richtung zu befahren. Es dient eurer Sicherheit und der Sicherheit der anderen Nutzer.** Die Trails sind zum Teil langsamer als es die Signatur der Karte erwarten lässt.



- **Ein Verstoß gegen die genannten Punkte wird ausnahmslos mit Disqualifikation geahndet.**

Postenkontrollsystem:

- SPORTIDENT, alle SI-Chips incl. SIAC im Nahdistanzmodus
- Löschen und Prüfen nicht vergessen
- Der Sportler ist für die ordnungsgemäße Erfassung an den Posten und im Ziel selbst verantwortlich!
- Auslesen der SI-Cards erfolgt im WKZ.
- Zielzeitnahme erfolgt durch Ziel-Station.
- Achtung mit GPS-Uhren: Tragt den SIAC am anderen Arm, sonst kann es zu Störungen kommen.

Schiedsgremium:

Harald Männel
Uwe Röhner
Mark Huster

Catering:

Im Trail Café gibt es ein Angebot von verschiedenen Speisen und Getränken.

Duschen:

Die Benutzung der Duschen für nicht im Sportpark wohnende Sportler ist kostenpflichtig. Duschmünzen gibt es im WKZ.

Samstag

Start:

- Nullzeit: 14:00 Uhr
- Einzelstart mit 3 Minuten Startabstand.
- Der Start erfolgt als Drei-Zonen-Start (Aufrufen und Löschen (-3 min), Check (-2 min), Kartenübergabe (-1 min), Zeitstart (0 min)). Das heißt, dass alle Sportler mindestens 3 Minuten vor dem Start laut Startliste am Start zu sein haben.
- Der Start befindet sich nördlich vom WKZ (siehe Karte).
- Der Kartenstart (magentafarbenes Startdreieck auf Karte) ist ca. 100 m hinter dem Zeitstart und ist im Gelände durch den ersten Postenschirm markiert. Der Weg zwischen Zeitstart und Kartenstart ist Pflichtstrecke.

Ziel:

- Vom letzten Posten (100) zum Ziel gibt es eine Pflichtstrecke, welche durch Band markiert ist.
- **Die Zielzeitnahme erfolgt durch Stempeln der Zielstation.**
- Zielschluss: 17:30 Uhr

Karte:

- Rabenberg, Maßstab 1:15.000, Äquidistanz 5 m, Format A4, 06/2022
- Signatur: ISOM MTBO 2022
- Mark Huster

Bahndaten:

- Bahnlegung: Mark Huster
- Jeder Sportler ist für das Aufnehmen der richtigen Karte selbst verantwortlich. Bitte Bahnangabe beachten!
- Die Streckenumfänge entsprechen etwa Langdistanz.

Course:	Length calculated:	Length optimal:	Climb calculated:	Climb optimal:	Controls:	Winning time:	Map Change and mixed order:
	[km]	[km]	[m]	[m]		[min]	
Saturday							
1_long_ME_M20	21,10	35,40	840	1250	19	105	yes
2_long_WE_W20_M40	19,10	28,30	570	825	13	100	yes
3_long_W40_M50_M60	15,40	22,80	420	675	12	95	yes
4_long_W50_W60_M70	9,00	13,00	265	350	9	90	yes
5_long_W17_M17_Open	10,02	15,00	195	450	7	80	
6_long_WM14	5,62	7,90	210	275	8	40	
7_long_WM11	3,81	5,60	145	175	5	30	

- Die **Bahnen 1, 2, 3, 4** haben eine Mischung aus fester und freie Postenreihenfolge (semi-free order). Die Startenden erhalten am Start zwei Karten. Die erste Karte beinhaltet die Posten, welche in fester Reihenfolge anzufahren sind. Auf der zweiten Karte sind die Posten eingezeichnet, welche zu einem beliebigen Zeitpunkt, in beliebiger Reihenfolge getrennt oder gemischt mit den Posten der ersten Karte zwischen Start und Ziel geholt werden müssen. Im Ziel müssen die alle Posten beider Karten angefahren sein.
- Die **Bahnen 5, 6, 7** haben feste Postenreihenfolge (fixed order).

Siegerehrung:

- Beginn: 19:00 Uhr im Festzelt
- Ehrung Dt. Meisterschaft mit Medaillen und Urkunden für die dt. Alterklassen (nur für Startberechtigte der DM)
- Ehrung der Sieger der Tageswertung laut Altersklassen.

Sonntag

Start:

- Einzelstart mit 2 Minuten Startabstand.
- Der Start erfolgt als Drei-Zonen-Start (Aufrufen und Löschen (-3 min), Check (-2 min), Kartenübergabe (-1 min), Zeitstart (0 min)). Das heißt, dass alle Sportler mindestens 3 Minuten vor dem Start laut Startliste am Start zu sein haben.
- Der Start befindet sich unmittelbar südlich vom WKZ (siehe Karte).
- Der Kartenstart (magentafarbenes Startdreieck auf Karte) ist ca. 100 m hinter dem Zeitstart und ist im Gelände durch den ersten Postenschirm markiert. Der Weg zwischen Zeitstart und Kartenstart ist Pflichtstrecke.

Ziel:

- Vom letzten Posten (100) zum Ziel gibt es eine Pflichtstrecke, welche durch Band markiert ist.
- Die Zielzeitnahme erfolgt durch Stempeln der Zielstation.
- Zielschluss: 13:30 Uhr

Karte:

- Rabenberg, Maßstab 1:10.000, Äquidistanz 5 m, Format A4, 06/2022
- Signatur: ISOM MTBO 2022
- Mark Huster

Bahndaten:

- Bahnlegung: Mark Huster
- Jeder Sportler ist für das Aufnehmen der richtigen Karte selbst verantwortlich. Bitte Bahnangabe beachten!
- Die Streckenumfänge entsprechen etwa Mitteldistanz.

Course:	Length calculated:	Length optimal:	Climb calculated:	Climb optimal:	Controls:	Winning time:
	[km]	[km]	[m]	[m]		[min]
Sunday						
1_middle_ME_M20	11,08	18,50	320	600	18	55
2_middle_WE_W20_M40	9,58	15,50	245	500	13	55
3_middle_W40_M50_M60	7,99	14,50	265	400	13	55
4_middle_W50_W60_M70	6,76	10,80	120	315	9	50
5_middle_W17_M17_Open	7,40	11,90	250	325	11	55
6_middle_WM14	4,50	6,80	145	175	8	35
7_middle_WM11	3,34	4,50	65	100	7	25

- Alle Bahnen haben feste Postenreihenfolge (fixed order).

Siegerehrung:

- Beginn: 13:30 Uhr bzw. baldigst nach offiziellem Ergebnis unterhalb vom Trail Center
- Ehrung der Gesamtwertung beider Tage laut Altersklassen (bei mindestens 3 Startern je Klasse) mit Pokalen, Urkunden und Sachpreisen und Ehrung der Sieger der Tageswertung (zeitgleich).

Weitere Informationen laut Ausschreibung!